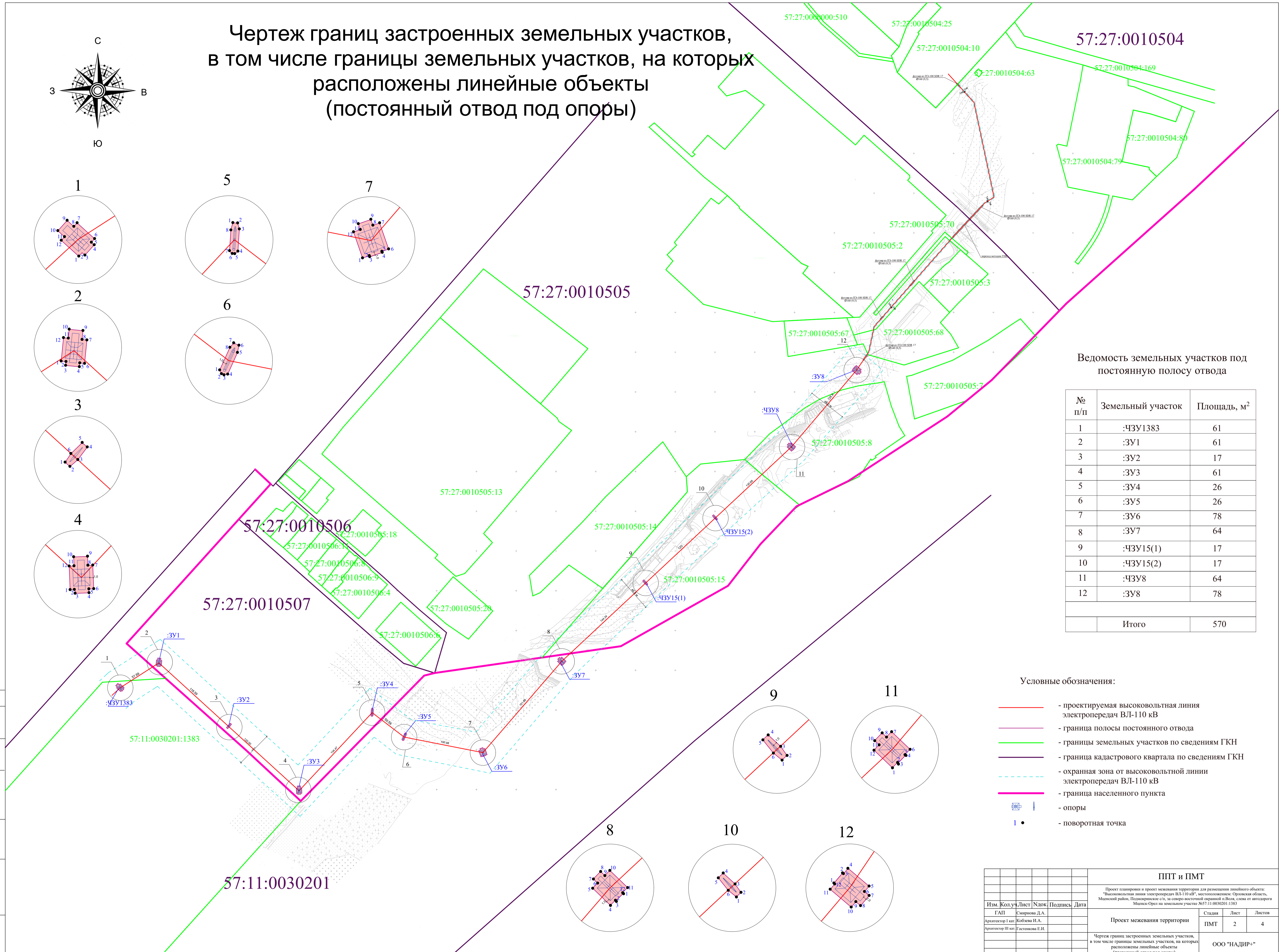
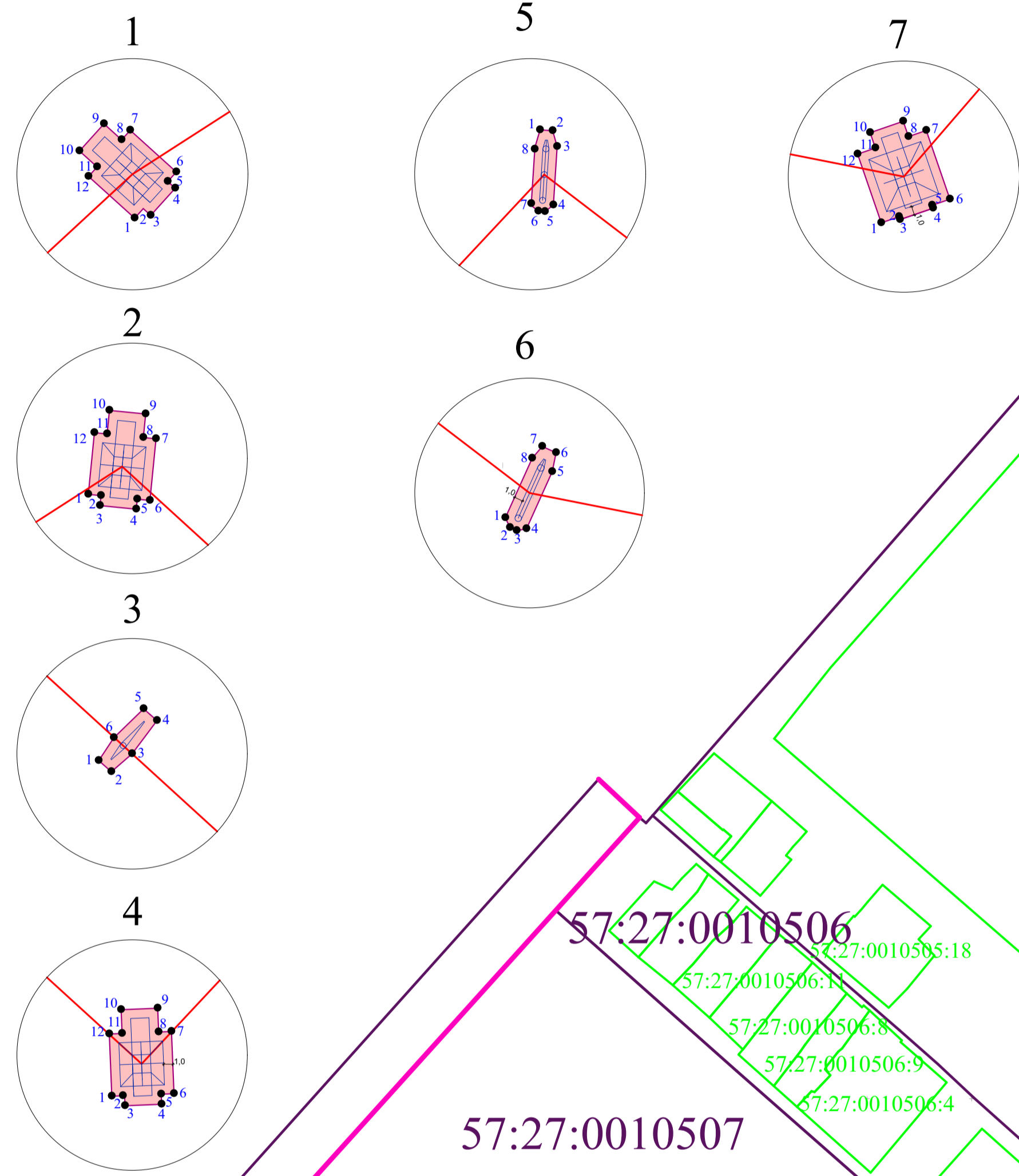
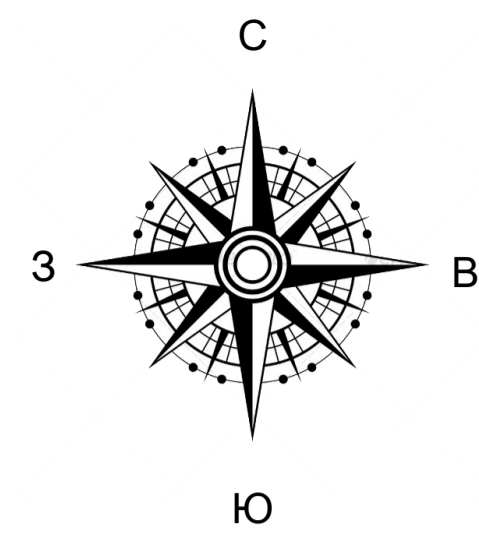


# Чертеж границ застроенных земельных участков, в том числе границы земельных участков, на которых расположены линейные объекты (постоянный отвод под опоры)



Ведомость земельных участков под  
постоянную полосу отвода

№ п/п	Земельный участок	Площадь, м <sup>2</sup>
1	:ЧЗУ1383	61
2	:ЗУ1	61
3	:ЗУ2	17
4	:ЗУ3	61
5	:ЗУ4	26
6	:ЗУ5	26
7	:ЗУ6	78
8	:ЗУ7	64
9	:ЧЗУ15(1)	17
10	:ЧЗУ15(2)	17
11	:ЧЗУ8	64
12	:ЗУ8	78
Итого		570

Условные обозначения:

- проектируемая высоковольтная линия электропередач ВЛ-110 кВ
- граница полосы постоянного отвода
- границы земельных участков по сведениям ГКН
- граница кадастрового квартала по сведениям ГКН
- охранный зона от высоковольтной линии электропередач ВЛ-110 кВ
- граница населенного пункта
- опоры
- поворотная точка

Сотласовано:  
Имя Ф. и. инст. | Подпись и дата | Взам. инст. № | Дата

ППТ и ПМТ			
Проект планировки и проект межевания территории для размещения линейного объекта: Высоковольтная линия электропередач ВЛ-110 кВ, местоположение: Орловская область, Милославский район, Паломнический с/п. из северо-восточной окраины п. Велья, слева от автодороги Милославск-Орел на земельном участке №57:11:0030201:1383			
Изм.	Кол.уч.	Лист	Подпись, Дата
Архитектор I кат. Кобзева И.А.			
Архитектор III кат. Гусева Е.И.			
Проект межевания территории		Страницы	Листы
ПМТ		2	4
Чертеж границ застроенных земельных участков, в том числе границы земельных участков, на которых расположены линейные объекты (постоянный отвод под опоры)			ООО "НАДИР-1"