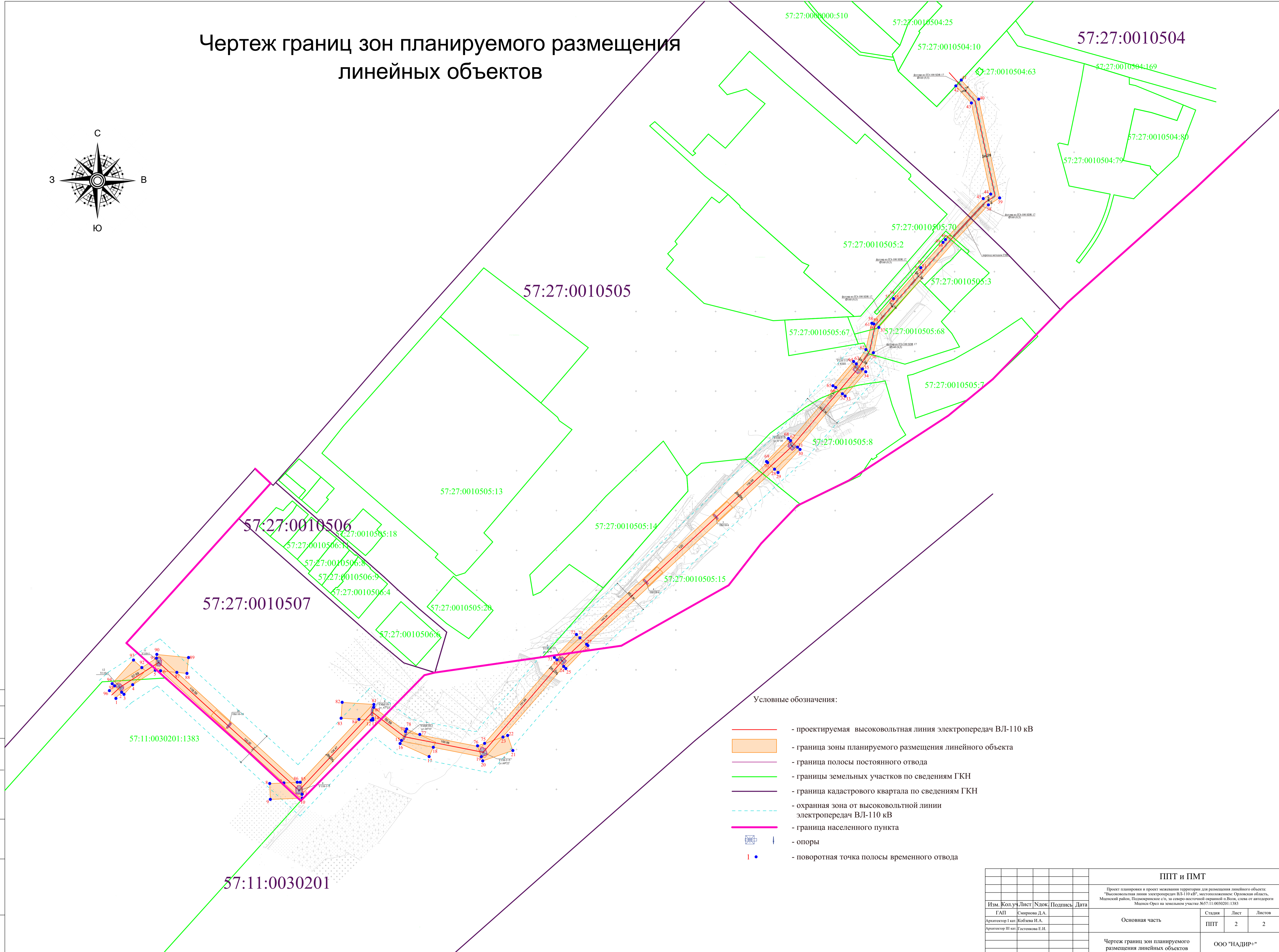
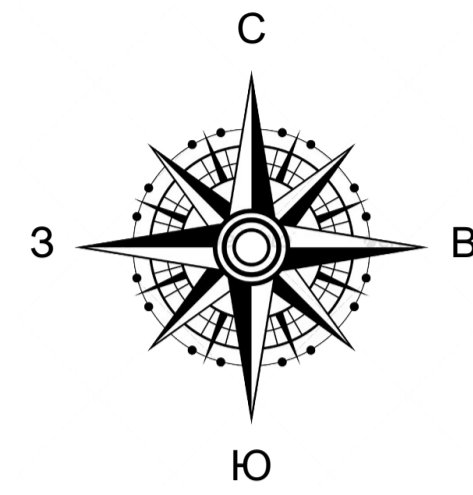











Чертеж границ зон планируемого размещения линейных объектов



Условные обозначения:

-  - проектируемая высоковольтная линия электропередач ВЛ-110 кВ
-  - граница зоны планируемого размещения линейного объекта
-  - граница полосы постоянного отвода
-  - границы земельных участков по сведениям ГКН
-  - граница кадастрового квартала по сведениям ГКН
-  - охранный зона от высоковольтной линии электропередач ВЛ-110 кВ
-  - граница населенного пункта
-  - опоры
-  - поворотная точка полосы временного отвода

Согласовано:
 Подпись и дата:
 Имя и фамилия:
 Взам. инв. №:
 Инв. № подл.

ППТ и ПМТ				
Проект планировки и проект межевания территории для размещения линейного объекта: "Высоковольтная линия электропередач ВЛ-110 кВ", местоположение: Орловская область, Милославский район, Пользовицкий с/п, за северо-восточной окраиной и Вост. слона от автодороги Милославск-Орел на земельном участке №57:11:0030201:1383				
Изм.	Кол.уч.	Лист	Ндоп.	Подпись
Архитектор I кат.	Смирнова Л.А.			
Архитектор II кат.	Кобякова И.А.			
Архитектор III кат.	Гусева Е.И.			
Основная часть			Страницы	Листы
Чертеж границ зон планируемого размещения линейных объектов			ППТ	2
			Лист	2
			ООО "НАДИР+"	