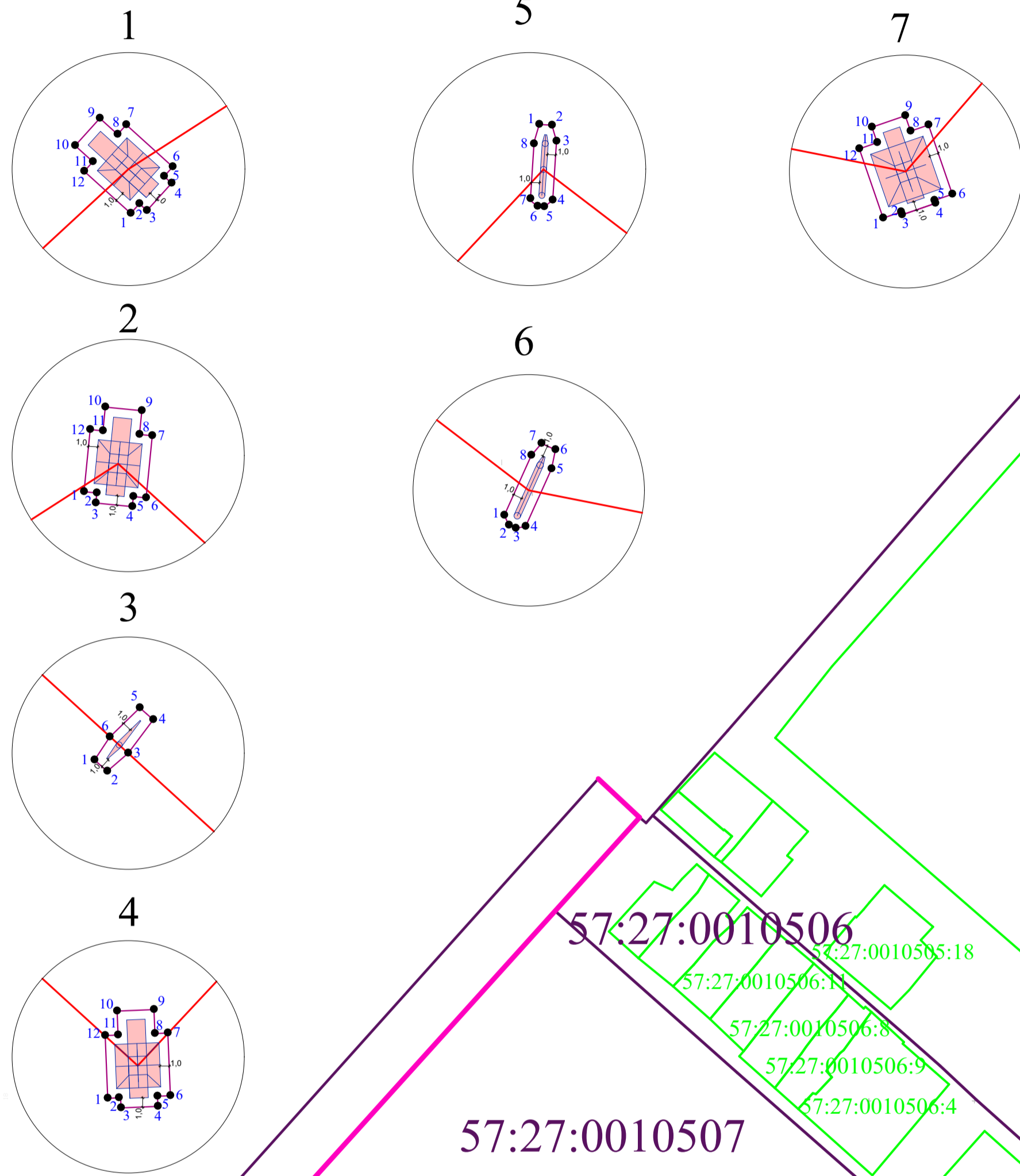
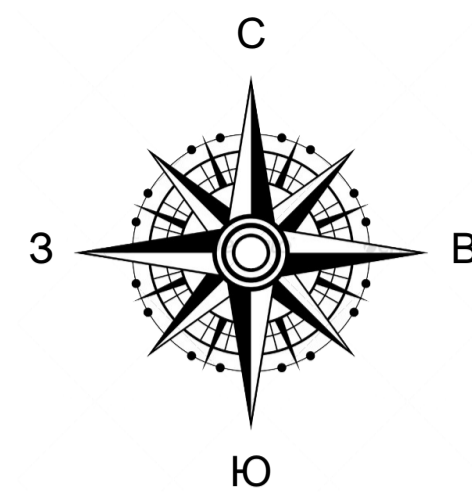


Чертеж развития инженерной инфраструктуры с проектными предложениями



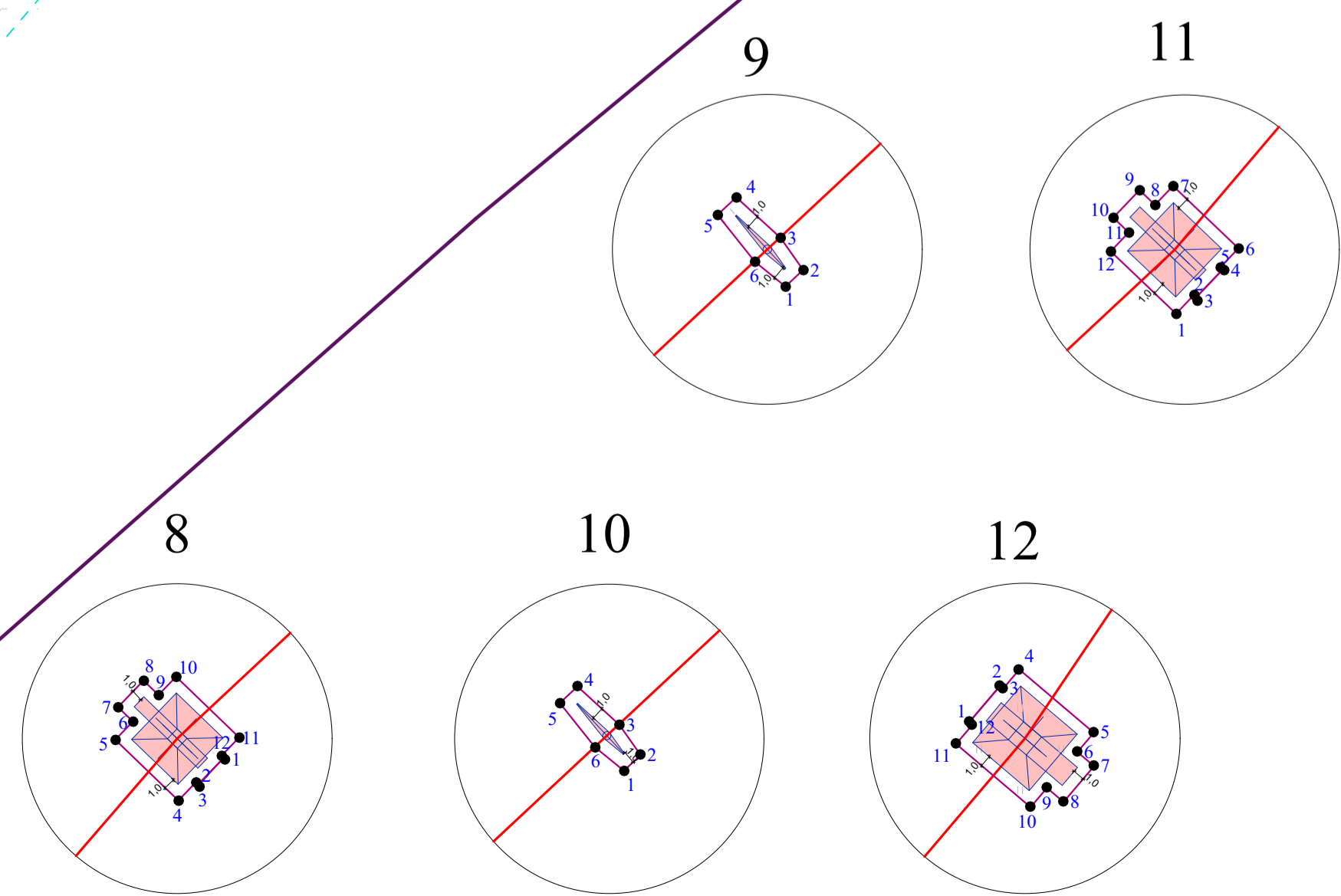
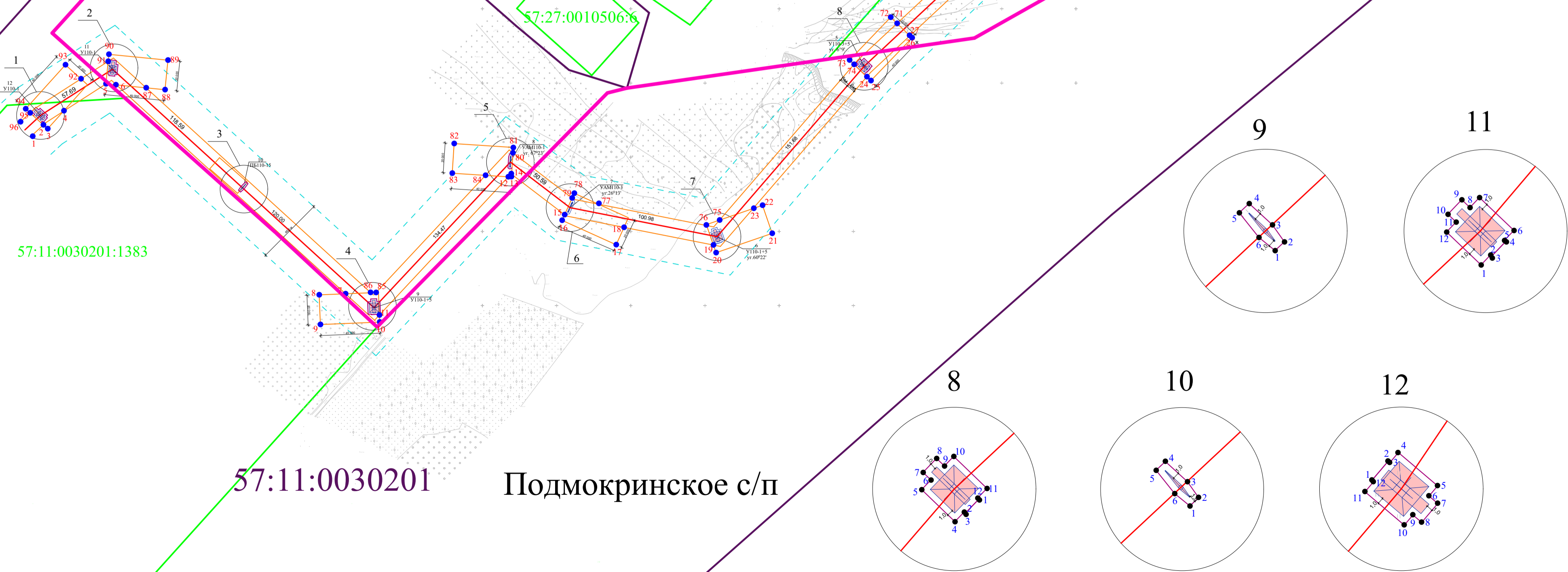
г. Мценск

57:27:0010505

57:27:0010504

Условные обозначения:

- проектируемая высоковольтная линия электропередач ВЛ-110 кВ
- граница полосы временного отвода
- граница полосы постоянного отвода
- границы земельных участков по сведениям ГКН
- граница кадастрового квартала по сведениям ГКН
- охранная зона от высоковольтной линии электропередач ВЛ-110 кВ
- граница населенного пункта
- опоры
- поворотная точка полосы временного отвода
- поворотная точка полосы постоянного отвода



Согласовано:	
Изм. Кол.уч.Лист	Докл. Подпись Дата
Имя.Ф.подл.	

ППТ и ПМТ			
Проект планировки и проект межевания территории для размещения линейного объекта: "Высоковольтная линия электропередач ВЛ-110 кВ", местоположение: Орловская область, Мценский район, Подмокринское с/п, за север-восточной оградной и Волж. слеза от автодороги Мценск-Орел на земельном участке №57:11:0030201:1383			
Изм. Кол.уч.Лист	Докл. Подпись Дата	Станция	Лист
Архитектор I кат	Смирнова Л.А.	ППТ	1
Архитектор II кат	Коблева И.А.		2
Архитектор III кат	Гусева Е.И.	ООО "НАДИР"	